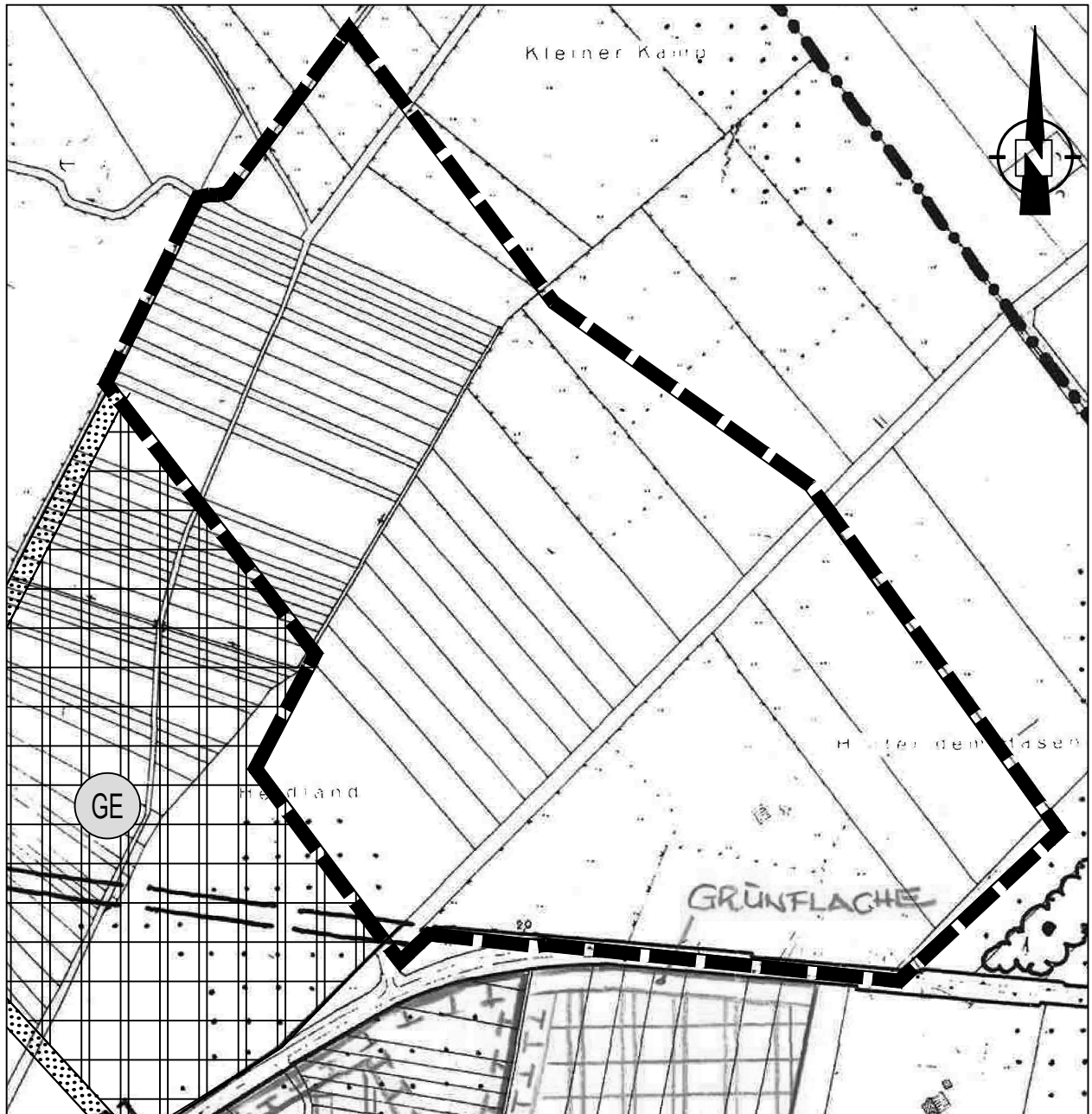


Samtgemeinde Ahlden
Landkreis Heidekreis

**19. Änderung des
Flächennutzungsplans
Erweiterung „Gewerbegebiet Nord“
in der Gemeinde Hodenhagen**

Planzeichnung im Maßstab 1 : 5.000


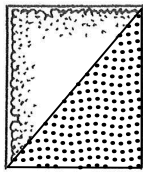










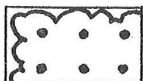





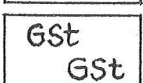















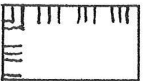
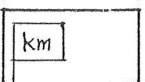
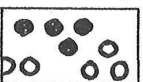














Darstellungen des rechtswirksamen Flächennutzungsplanes




Planzeichenerklärung gemäß Planzeichenlegende, siehe Folgeblätter

Planzeichenerklärung

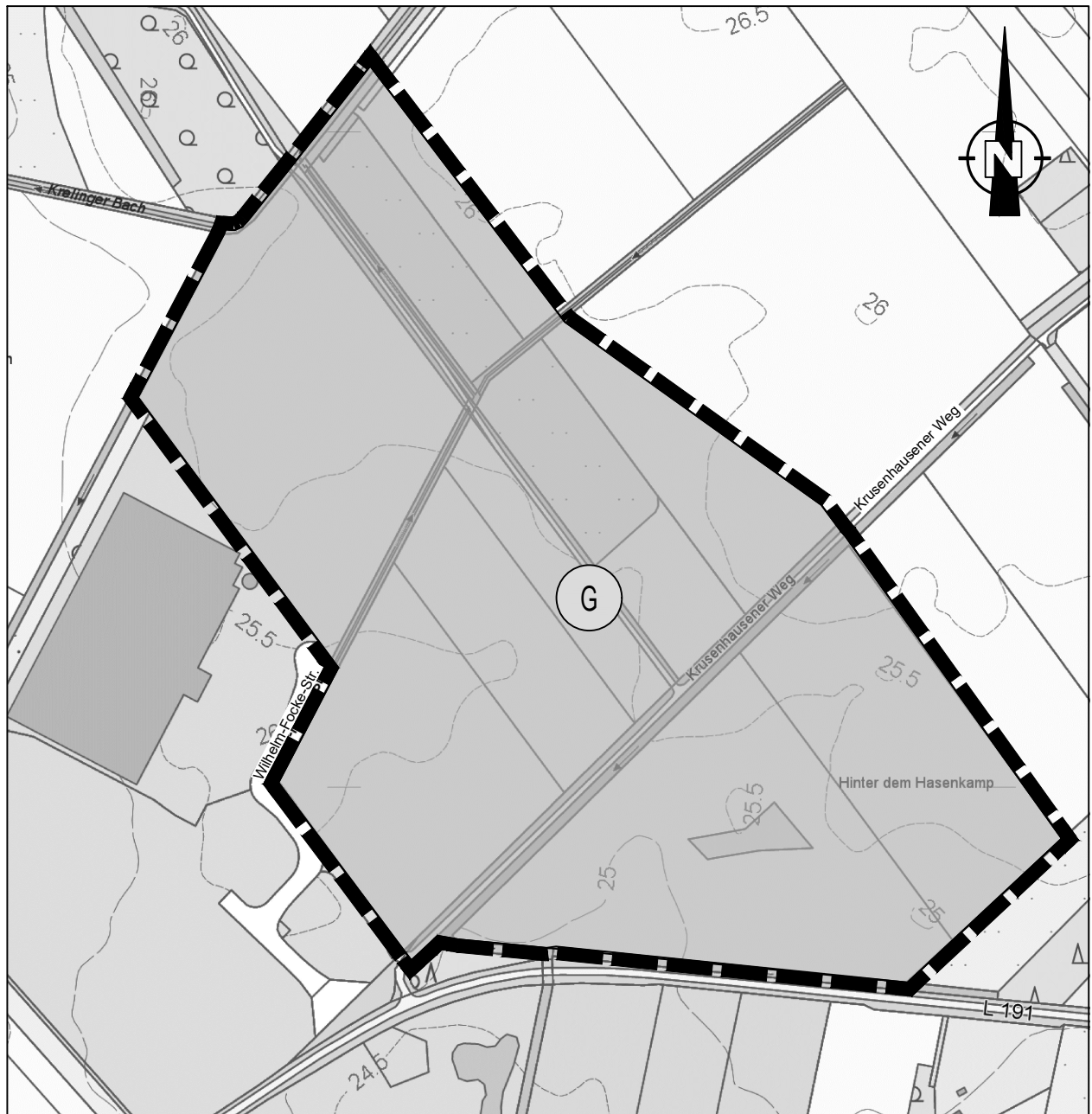
(Rechtswirksame Fassung des Flächennutzungsplans der Samtgemeinde Ahlden)

	Grenze des Samtgemeindegebietes		Grünflächen:
	Baugebiete : allgemeines Wohngebiet		 Friedhof
	Dorfgebiet		 Ki.spielpl.
	Mischgebiet		 Parkanlage
	Gewerbegebiet		 Sportplatz
	Sondergebiet (Zweckbest.eingetr.)		 Freibad
	Rathaus		Fläche für landwirtschaftliche Nutzung (Signatur nur an Flächenrändern)
	Schule		Fläche für Gemeinschafts - Stellplätze
	Kirche		Natur- und Landschaftsschutzgebiet
	Kinderg.		 vorhand.  geplant
	allgem. Maß d. baul. Nutzung (durchschn. Geschosßflächenzahl)		Abgrenzung v. Fl. m. Bodenschätzen :
	Abgrenzung unterschiedlicher Nutzung		 Salzstock  Salzüberhang
	Klassifizierte Straße		Abgrenzg. v. Fl. mit wasserrechtl. Fests. :
	Ortsdurchfahrtsgrenze (förmli. festg. = OD-Stein)		 Überschw.g.gebiet
	Eisenbahnstrecke m. Bahnhof		Fläche f. d. Luftverkehr :
	geplante Trasse		 Landesplatz  Fallschirm-Üb.-Pl.
	Fläche f. Ver- u. Entsorgungsanl.:		landschaftl. bedeuts. Bäume außerh. forstwirtsch. Flächen / vorgeschlagene Neu- anpflanzungen
	⊖ Kläran.		Begrenzung und Kennzeichnung eines Kulturdenkmals (BD: Baudenkmal.)
	⊕ Pumpw.		
	⊗ Trafo		
	Oberird. Versorgungsleitung : Eitfrefreileitung		



Grenze des Änderungsbereichs der 19. Änderung
des Flächennutzungsplanes der Samtgemeinde Ahlden

Planzeichnung im Maßstab 1 : 5.000
Änderungsdarstellungen

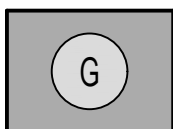


Planzeichenerklärung

(Änderungsdarstellungen)



Grenze des räumlichen Geltungsbereichs



Gewerbliche Baufläche, § 1 (1) Nr. 3 BauNVO